

POZO EN TIERRA

UBICACIÓN:
TEXAS / EUA



POZO ID

Pozo 2 (Detalle Confidencial)

FECHA DE ESTIMULACIÓN

2015-11-06

HF – GENERADOR

5 kW

PRODUCTOR

Confidencial

LONGITUD TOTAL ESTIMULADA [ft]

6

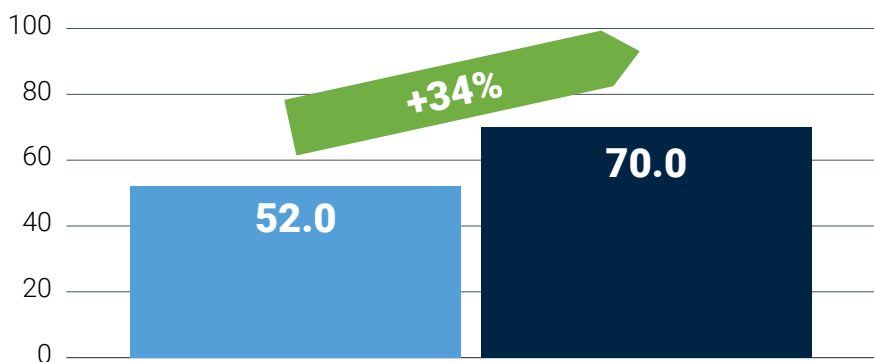
RESONADOR

TIT-76

Año de finalización	2014
Profundidad total del pozo [ft]	10300
Metodología de Producción	Sucker Rod Pump
EOR Metodología	Agua Helada
Litología a la profundidad de la perforación	Piedra caliza porosa
Temperatura a la profundidad de perforación [Deg C]	68
Presión hidrostática a la profundidad de la perforación [psi]	1245
Grado API	41
Inclinación del pozo a la profundidad de la perforación [deg]	0
Diámetro interior de la carcasa a la profundidad de la perforación [in]	5
Tiempo de estimulación total	6.5 horas

[BOPD]

■ Estimulación Previa ■ Estimulación Posterior ■ Incremento / Decremento



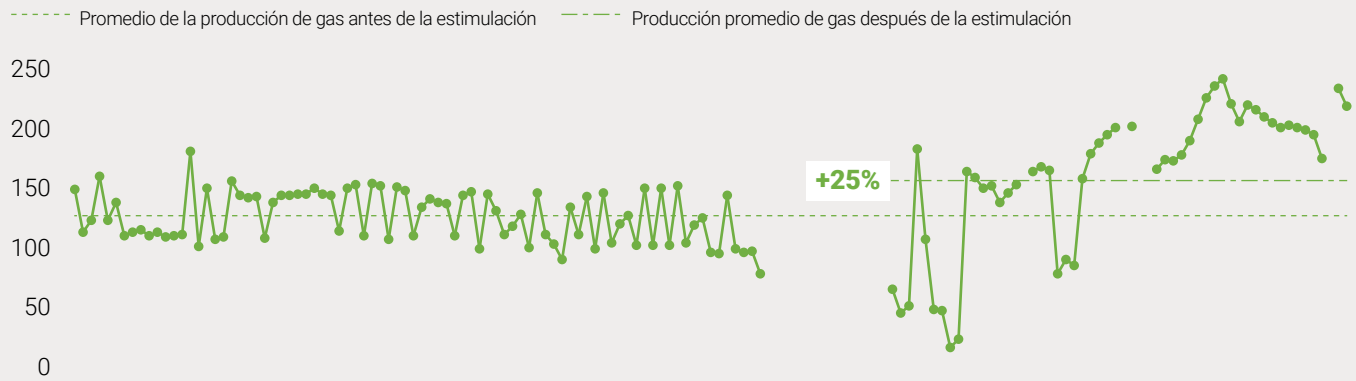
Promedio de Producción de Petroleo – 2 meses de seguimiento

ANTERIOR POSTERIOR

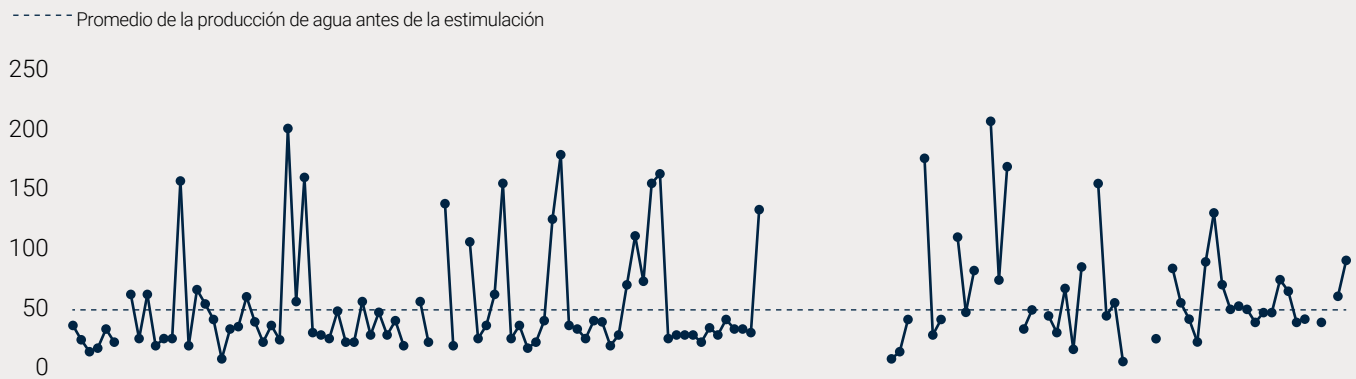
Agua [BWPD]	46.0	45.0
Gas [MCFPD]	124.0	155.0

POZO 2 - PRODUCCIÓN

Producción de Gas [Mcfpd]



Producción de Agua [bpd]



Producción de Petróleo [bpd]

